



Ambito Territoriale di Caccia Fermo "Firmano-Sibillini"

*Via De Dominicis, 9
63900 - Fermo (FM)*

Relazione consuntiva prelievo del cinghiale (stagione venatoria 2018/2019)

(Regolamento Regionale n.3/12 "Disciplina per la gestione degli ungulati nel territorio regionale, in attuazione della Legge Regionale, 5 gennaio 1995, n.7" e ss.mm.ii.)



Dott. Stefano Pezzola

(tecnico faunistico esperto, Atc FM)

Maggio 2019

1. Premessa

La presente relazione riporta sinteticamente l'analisi dell'attività gestionale del cinghiale svolta nella stagione venatoria 2018-2019 dall'AtcFm "Firmano-Sibillini", rispetto a quanto previsto dall'art.6 comma 4 del R.R. 3/2012 e ss.mm.ii.

2. Riferimenti normativi

- Legge Nazionale 11 febbraio 1992 n.157 "Norme per la protezione della fauna selvatica omeoterma e per il prelievo venatorio";
- Legge Regionale 5 gennaio 1995 n.7 "Norme per la protezione della fauna selvatica per la tutela dell'equilibrio ambientale e disciplina dell'attività venatoria" e ss.mm.ii.;
- Criteri e Indirizzi per la Pianificazione Faunistica Regionale (2010-2015);
- Piano Faunistico Venatorio della Provincia di Fermo (2013-2018);
- Regolamento Regionale n.3/12 "Disciplina per la gestione degli ungulati nel territorio regionale, in attuazione della Legge Regionale, 5 gennaio 1995, n.7" e ss.mm.ii.;

3. Cartografia di supporto

Per realizzare la pianificazione conforme con gli indirizzi regionali sono state adottate le stesse fonti cartografiche di supporto che hanno permesso alla Regione Marche nel CIPFV (2010-2015) di realizzare una carta di sintesi in formato elettronico denominata *Carta per la pianificazione faunistico venatoria*. Questa carta è stata elaborata integrando le seguenti informazioni cartografiche:

1. Carta Tecnica Regionale (C.T.R.) in scala 1:10.000, aggiornata al 2001;
2. Carta Fitosociologica Regionale (C.Fs.R) in scala 1:50.000, aggiornata al 2005;
3. Carta delle cave in attività;

4. Pianificazione Territoriale

L'ATC ha ripartito il territorio in tre zone omogenee aventi le seguenti caratteristiche:

- Zona A:** la densità massima del cinghiale in questa zona è stata fissata a **3,5 ind/kmq** nel periodo 1 marzo/30 aprile;
- Zona B:** la densità del cinghiale in questa zona è stata fissata a **2 ind/kmq** nel periodo 1 marzo/30 aprile;
- Zona C:** la densità massima del cinghiale è stata fissata come **tendente a zero** nel periodo 1 marzo/30 aprile;

Tenuto conto delle limitate estensioni della Zona A, l'ATC ha individuato un solo DG-cinghiale (DG-A01) di 6.537 ha di superficie cacciabile; la Zona B, viene gestita come unico DG-cinghiale (DG-B01) di 4.040 ha. Nella tabella seguente sono illustrate le superfici di pianificazione e le percentuali delle zone agricole.

Tabella 1 – Zonizzazione del territorio e relative superfici.

Atc FM	Sup	Sup antro	Sup netto	Sup agric	%
Zona A	15.095	604	14.491	4.510	31,1
Zona B	4.384	203	4.171	2.845	68,0
Zona C	66.440	7.654	58.786	51.873	88,2

4.1 Pianificazione del prelievo in forma collettiva

Il prelievo in forma collettiva è stato esercitato nell'ATC dalle seguenti figure:

- Zona A** - squadre in braccata;
- Zona B** - squadre in braccata, gruppi di girata;
- Zona C** - gruppi di girata;

Il DG-cinghiale A01 è stato suddiviso in 2 unità di gestione (UG-A01, UG-A02) per la caccia collettiva in braccata, mentre il DG-B01 è stato suddiviso in 4 unità di gestione (UG-B01, UG-B02, ... UG-B04) per la caccia collettiva. Nella Zona C i gruppi di girata hanno esercitato la caccia nei settori di cui alla tabella 4 e nei tempi previsti dal Calendario Venatorio secondo un piano di utilizzo fornito mensilmente dall'ATC su apposito modulo e firmato dai conduttori dei gruppi di girata ammessi in Zona C.

Tabella 2 - Zona A: UG-cinghiale assegnate per la braccata.

DG-A01	SPFV	Sup boschiva	%	Squadra assegnataria della UG-cinghiale
UG-A01	2.764	1.523	54	Il Grifo
UG-A02	3.773	1.370	36	Cobra
TOTALE:	6.537	3.431	44	

Tabella 3 - Zona B: UG-cinghiale, squadre e gruppi di girata con permesso di prelievo

DG-B01	SPFV	Sup boschiva	%	Squadre/Gruppi con permesso di prelievo
UG-B01	965	186	19	Marinozzi
UG-B02	829	214	26	I Solenghi
UG-B03	539	122	23	La Marina
UG-B04	1.707	650	38	Diavoli Neri
TOTALE:	4.040	1.172	29	

Tabella 4 - Zona C: settori e gruppi di girata con permesso di prelievo

Zona C	Ha	Gruppi di girata (prevista rotazione nei diversi settori)	Conduttori
Settore 1	9.880	Girata Aper Faleronensis	Andreozi Nazario
Settore 2	7.973	Girata Cemento Armato	Marcozzi Luciano
Settore 3	5.657	Girata Due Monti	Marcattili Armino
Settore 4	8.045	Girata Cleb del Cinghiale	Vallesi Giancarlo
Settore 5	6.292	Girata Le Iene	Eclitti Giovanni

Settore 6	4.323		Girata La Pesante	Paoloni Emanuele
TOTALE:	42.170			

4.2 Pianificazione del prelievo in selezione

Il DG-cinghiale A01 è stato suddiviso in 23 unità di gestione (UG-AS01, UG-AS02 UG-AS23) per la caccia di selezione al cinghiale. Il DG-cinghiale B01 è stato suddiviso in 13 unità di gestione (UG-BS01, UG-BS02 UG-BS13) per la caccia di selezione al cinghiale. Tutte le UG-cinghiale per il prelievo selettivo sono state assegnate in via esclusiva. I selescacciatori assegnati alla Zona C (102) hanno esercitato il prelievo sull'intera Zona per l'intera Stagione Venatoria 2018-2019 nei tempi stabiliti dal Calendario Venatorio Regionale.

5. Accesso al prelievo

Nel territorio dell'ATC hanno avuto accesso al prelievo n. 3 squadre in braccata, n. 9 gruppi di girata e n. 127 selescacciatori. Nelle tabelle seguenti si riportano la numerazione delle squadre/gruppi di girata/selescacciatori ammessi; per la forma collettiva vengono anche descritti il numero dei componenti, suddiviso per residenti nella Regione Marche e residenti fuori regione. Nel caso dei selescacciatori vengono descritti, l'UG assegnata e il nome di identificazione.

Tabella 5 - Squadre in braccata che hanno esercitato il prelievo.

ID-squadra	Nome	Numero Componenti		
		Regione	No Regione	Totale
1	Il Grifo – Zanna Bianca	44	0	44
2	Cobra – Club del cinghiale	76	0	76
4	Diavoli Neri	36	0	36
TOTALE:		156	0	156
MEDIA:		52,0	0	52,0

Tabella 6 - Gruppi di girata che hanno esercitato il prelievo.

ID-gruppo	Nome	Numero Componenti		
		Regione	No Regione	Totale
1	Aper Falerensis	10	0	10
2	Solenghi	10	0	10
3	La Marina	10	0	10
4	Marinozzi	9	0	9
5	Due Monti	8	0	8
6	Le Iene	10	0	10
7	Cleb del Cinghiale	10	1	10
8	La Pesante	9	0	9
9	Cemento Armato	6	0	6
TOTALE:		82	1	82
MEDIA:		9,1	0,1	9,1

La media della composizione di ogni squadra è di 52,0 componenti, con una consistenza che va da un minimo di 36 (*Diavoli Neri*) ad un valore massimo di 76 (*Cobra-Club del cinghiale*). La media della composizione di ogni gruppo di girata è di 9,1 cacciatori, con una consistenza che va da un minimo di 6 (*Cemento Armato*) ad un valore massimo di 10 (*Aper Faleronensis, Solenghi, La Marina, Le Iene, Cleb del Cinghiale*).

Tabella 7 – Elenco dei seleggiatori ammessi al prelievo.

n	Cognome e nome	Residenza	DG-A01	DG-B01	Zona C
1	ABBRUZZETTI GIAMPAOLO	MONTERUBBIANO			x
2	AGOSTINI FABIO	SANTA VITTORIA IN MAT.		X	
3	AMABILI GIUSEPPE	PORTO SANT'ELPIDIO			x
4	ANDREOZZI NAZARIO	FALERONE		X	X
5	ANTOGNOZZI LUCA	FALERONE			x
6	ANTOGNOZZI MASSIMO	FALERONE			x
7	ANTOLINI FABIO	MONTEPARO			x
8	ANTONELLI ROSSANO	MONTAPPONE			x
9	BASILI ARMINDO	PETRITOLI			x
10	BASILI ROBERTO	PETRITOLI			x
11	BIONDI GIORDANO	GROTTAZZOLINA			x
12	BOCCI GIOVANNI	MONTEFORTINO	X		
13	BOTTONI MARCO	SERVIGLIANO		X	X
14	BRACONI GIUSEPPE	FERMO			x
15	BRANDI FABIO	MONTEGIORGIO			x
16	BREGA THOMAS	COMUNANZA	X		X
17	BRUTTI SEBASTIANO	FERMO			x
18	BURATTI BASILIO	AMANDOLA	X		
19	CALZA ANDREA	AMANDOLA	X		
20	CAMERLENGO GUIDO	FERMO			x
21	CATALINI GRAZIANO	FERMO		X	X
22	CICCALE' FEDERICO	FERMO		X	X
23	CICCARELLI RAFFAELE	AMANDOLA	X		X
24	CIPOLLETTI MASSIMILIANO	SANT'ELPIDIO A MARE			x
25	CIUCAONI ENRICO	FALERONE			x
26	COCCI STEFANO	FERMO			x
27	COSTANZI STEFANO	MONTEGIORGIO	X		X
28	COZZI AMERIGO	MOTEFORTINO	X		
29	CRAIA DAVID	BELMONTE PICENO	X		X
30	DE ANGELIS DARIO	AMANDOLA	X		
31	DEL GATTO RENATO	MONSAMPIETRO MORICO		X	X
32	DEL GOBBO LUCIANO	MONTOTTONE			x
33	DEL GOBBO MARIO	MONTEPARO			x
34	DEL GOBBO MICHAEL	MONTEPARO			x
35	DI PIETRO GIONNY	MONTEGRANARO			x
36	ECLITTI NAZZARENO	MONTE URANO			x
37	ERCOLI ALBERTO	MONTEGIORGIO			x
38	ERCOLI ARNALDO	MONTELEONE DI FERMO			x

39	ERCOLI FEDERICO	MONTELEONE DI FERMO			x
40	ERCOLI MARIO	AMANDOLA	X		
41	FERRINI ANGELO	FALERONE			x
42	FORTI ANGELO	SANTA VITTORIA IN MAT.			x
43	FORTUNA GIUSEPPE	FERMO			x
44	FORTUNI ALDO	MONTEMONACO	X		
45	FRANCESCO MORELLI	FERMO			x
46	FRONTONI PAOLO	MONTAPPONE			x
47	GENNARI DAVIDE	PORTO SANT'ELPIDIO			x
48	GENTILI GIACOMO	MONTEGIORGIO			x
49	GIDIUCCI MARCELLO	GROTTAZZOLINA			x
50	GIUSTI PIERO	MONTEGRANARO			x
51	IACOVELLI LEONARDO	FERMO			x
52	LAICI SERGIO	ORTEZZANO			x
53	LIBERATI GAETANO	MONTAPONE			x
54	LONGARINI FABRIZIO	MONTE URANO		X	X
55	LUPI FRANCO	SANTA VITTORIA IN MAT.		X	X
56	MALASPINA GIANCARLO	MONTE URANO		X	X
57	MANCINI MASSIMO	FERMO			x
58	MANCINI GABRIELE	BELMONTE PICENO			x
59	MARCACCIO GIORGIO	FERMO			x
60	MARCATTILI ARMINDO	MONTE RINALDO			x
61	MARCOTULLI FAUSTO	PORTO SAN GIORGIO			x
62	MARINOZZI SAURO	FERMO		X	X
63	MARROZZINI GIORGIO	FERMO			x
64	MARTINELLI MASSIMO	CORRIDONIA			x
65	MARZIALI ALBERTO	MONTE URANO			x
66	MARZIALI ROBERTO	PORTO SANT'ELPIDIO			x
67	MARZIALI SIMONE	AMANDOLA	X		
68	MAZZAFERRO PIETRO	FERMO			x
69	MEZZANOTTE DOMENICO	FALERONE			x
70	MILANI ANTONIO	MONTEFALCONE APPENNINO		X	
71	MINNETTI MICHELE	SANT'ELPIDIO A MARE			x
72	MIOLA SAURO	MONTE GIBERTO			x
73	MONTAGNOLI SIMONE	FERMO			x
74	MORA GABRIELE	ALTIDONA		X	X
75	MORELLI FRANCESCO	FERMO			X
76	MORETTI SAMUELE	FERMO			x
77	MUZI FEDERICO	FERMO		X	X
78	OLIVIERI OLIVIERO	FALERONE			x
79	ORAZI SANDRO	FERMO			x
80	ORLANDI ANTONIO	FALERONE			x
81	PACETTI DOMENICO	AMANDOLA	X		
82	PACIONI GIUSEPPE	MONTE URANO		X	X
83	PACIOTTI GIUSEPPE	SMERILLO		X	
84	PAGLIARICCIO DANIELE	SANT'ELPIDIO A MARE	X		X
85	PAGLIARINI GRAZIANO	ALTIDONA			x
86	PALMONI LUIGI	MONTEFALCONE APP.		X	

87	PASQUALI DANIELE	SMERILLO	X		
88	PASQUALI TONINO	SMERILLO		X	
89	PASSAMONTI PAOLO	PORTO SAN GIORGIO			x
90	PENNACCHIETTI ARMANDO	FERMO			x
91	PERTECARINI MICHELE	SANT'ELPIDIO A MARE			x
92	PETTINARI PAOLO	FALERONE			x
93	PIERSANTI PIERLUIGI	SMERILLO		X	
94	POCHINI GIUSEPPE	AMANDOLA	X		
95	PRINCIPI GIACOMO	MONTEGIORGIO			x
96	PRINCIPI MASSIMO	MONTE URANO			x
97	RASCHIONI ENZO	RAPAGNANO			x
98	RICCI GIUSEPPE	AMANDOLA	X		
99	ROCCHI ALFIERO	CIVITANOVA MARCHE			x
100	RUGGERI LUIGINO	FERMO			x
101	SALVATORI FRANCO	MONTEGIORGIO			x
102	SAMPIERO GIOVANNI	PORTO SAN GIORGIO			x
103	SANTANDREA LIVIO	SANT'ELPIDIO A MARE			x
104	SANTARELLI GIOVANNINO	PORTO SAN GIORGIO			x
105	SCARTOZZI FABRIZIO	MONTERUBBIANO			x
106	SCIAMANNA ALESSIO	SAN GINESIO	X		
107	SCIAMANNA FRANCESCO	COMUNANZA	X		
108	SCOCCIA ANTONIO	MONTEFORTINO	X		
109	SCOCCINI ENRICO	PORTO SANT'ELPIDIO			x
110	SILENZI GIOVANNI	FERMO			x
111	SILENZI LUCIANO	PORTO SANT'ELPIDIO			x
112	STARNONI GIOVANNI	AMANDOLA	X		
113	TAFFETANI GIOCONDO	AMANDOLA	X		
114	TISI PIERPAOLO	MONTEFORTINO	X		
115	TOMBOLINI GIORGIO	PORTO SAN GIORGIO			x
116	TORQUATI BRUNO	ORTEZZANO			x
117	TORRESI MASSIMO	FERMO	X		X
118	TULLI PATRIZIO	MONTEGIORGIO			x
119	UBALDI GRAZIANO	ROTELLA			x
120	VALLESI GIANCARLO	FALERONE	X		X
121	VERGARI FABIO	PORTO SANT'ELPIDIO			x
122	VESPRINI DANIELE	PORTO SAN GIORGIO			x
123	VESPRINI GIUSEPPE	FALERONE			x
124	VIOLA MARCO	FALERONE			x
125	VIRGILI ROBERTO	ALTIDONA			x
126	VITALI BASILIO	ORTEZZANO	X		X
127	VITANGELI MIRCO	MOTALTO MARCHE			x

Nella Zona A hanno esercitato il prelievo 26 selescacciatori, che rappresentano il 100% (26/26) del totale ammessi al prelievo; nella Zona B hanno esercitato il prelievo 18 selescacciatori, che rappresentano il 100% (18/18) del totale ammessi al prelievo. Nella Zona C hanno esercitato il prelievo 1002 selescacciatori, che rappresentano il 100% (102/102) del totale ammessi al prelievo.

6. Il Piano di prelievo

L'ATC, sulla base dei censimenti realizzati nel mese primaverile, ha approvato per ogni Distretto di Gestione il seguente Piano di Abbattimento (PA).

Tabella 8 - PA cinghiale per la stagione venatoria 2018/19

DG-cinghiale	Densità obiettivo massima (ind/kmq)	Densità obiettivo minima (ind/kmq)	Piano di prelievo minimo (N. individui)	Piano di prelievo massimo (N. individui)
DG-A01	3,5	0,5	130	327
DG-B01	2	0,5	50	257
Zona C	0	0	Non previsto	Nessuna limitazione
TOTALE:			180	584

7. Analisi dell'attività di prelievo

7.1 Raccolta dati

Per ogni squadra, gruppo di girata e selescacciatore sono stati predisposti dall'ATC i verbali giornalieri di caccia e le schede di abbattimento. Ciascun selescacciatore era munito di GPS e radio trasmittente.

Il verbale giornaliero di caccia, in triplice copia, ha archiviato per ogni braccata/girata le seguenti informazioni:

- Unità di gestione e/o Zona ove si è svolto il prelievo;
- Numero identificativo della squadra/gruppo di girata e UG-cinghiale assegnata;

- Numero progressivo della battuta/girata, corrispondente al numero del verbale;
- Località di svolgimento della battuta/girata;
- Data di svolgimento della battuta/girata;
- Orario di inizio attività/girata;
- Orario di tabellazione;
- Orario fine battuta/girata;
- Numero e firma dei partecipanti;
- Numero e firma degli ospiti;
- Numero dei cani impiegati;
- Stima in ettari della superficie oggetto di battuta/girata;
- Spazio riservato al controllo da parte delle autorità preposte;

La scheda di abbattimento, in duplice copia, ha archiviato per ogni braccata/girata le seguenti informazioni:

- Classe di età e di sesso di ogni cinghiale abbattuto
 - Maschio giovane
 - Femmina giovane
 - Maschio sub adulto
 - Femmina sub adulto
 - Maschio adulto
 - Femmina adulto
- 0 - 30 kg
 - 30 - 70 kg
 - 70 - 100 kg
 - > 100 kg
- Totale dei cinghiali prelevati per ogni battuta/girata
- Totale dei cinghiali scampati distinti (quando possibile per sesso e classe di
- età) Totale altri ungulati osservati
- Dati biometrici dei cinghiali abbattuti:
 - numero fascetta
 - LTT: lunghezza totale (escluso coda);
 - LT: lunghezza testa;
 - LC: lunghezza coda;
 - LO: lunghezza orecchio;
 - AG: altezza al garrese;
 - LGsx: lunghezza garretto; numero feti

Il verbale giornaliero di attività dei seleccacciatori era costituito dai Fogli di Uscita-Rientro che hanno archiviato:

- Unità di gestione e Zona ove è stato svolto il prelievo;
- Generalità del seleccacciatore;
- Località di svolgimento del prelievo;
- Frequenza Radio;
- Coordinate geografiche punti sparo frequentati con specifica di abbattimento o meno;
- Data di svolgimento;
- Orario di inizio;
- Orario fine;
- Ora di abbattimento/ferimento;
- Numero di colpi sparati;
- Reazioni allo sparo;
- Classe di età e di sesso dei cinghiali abbattuti;
- Totale dei cinghiali scampati distinti per sesso e classe di età; Numero, orario e direzione di altri spari uditi

La scheda di abbattimento del seleccacciatore, in duplice copia, ha archiviato le seguenti informazioni per ogni cinghiale abbattuto:

- Classe di età e di sesso;
- Peso pieno in kg;
- Peso vuoto in kg;
- Lunghezza totale;
- Altezza al garrese;
- Circonferenza toracica;
- Lunghezza coda;
- Numero e lunghezza del feto (quando presente);
- Numero embrioni (se inferiori a 2,5 cm);
- Lunghezza e larghezza cranica;
- Lunghezza della mandibola;
- Formula dentaria;
- Status del mantello (estivo, invernale, muta), lesione della cute e grado di infestazione di ectoparassiti

Tutte le informazioni sono state inserite in un GIS che contiene il Geo Database completo descrivendo la collocazione spaziale (*point*) di ogni battuta (georeferenziazione). L'interrogazione del sistema risponde con una immediata visualizzazione di ogni punto individuato nella cartografia e le informazione riferite alla battuta svolta.

7.2 Quadro degli abbattimenti

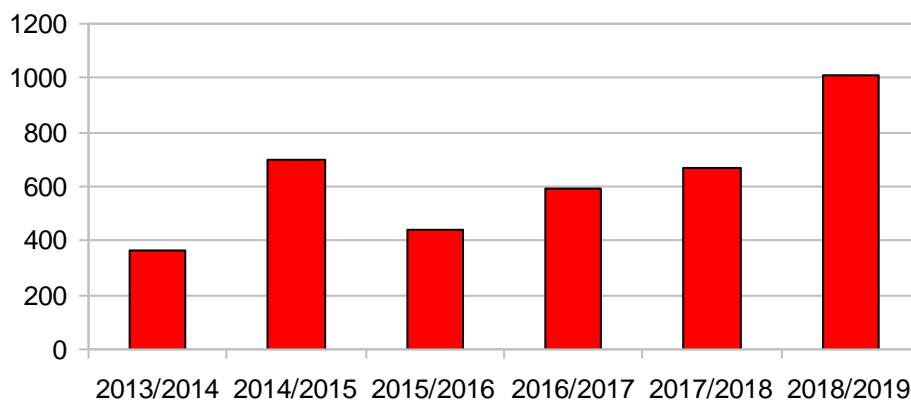
Il Piano di Prelievo (PA) per il 2018/2019 prevedeva un abbattimento minimo di 180 individui + illimitato Zona C ed uno massimo di 584 + illimitato zona C; sono stati abbattuti un totale di **1012 cinghiali**, risultanti dall'attività di prelievo in forma collettiva (570), dalla caccia di selezione (271) e dal controllo effettuato dall'Amministrazione Provinciale (171) nelle ZRC/CPuRF e nel TGPC.

Nel DG-A01 il valore complessivo degli abbattimenti rientra nel piano di abbattimento così come quello del DG-B01.

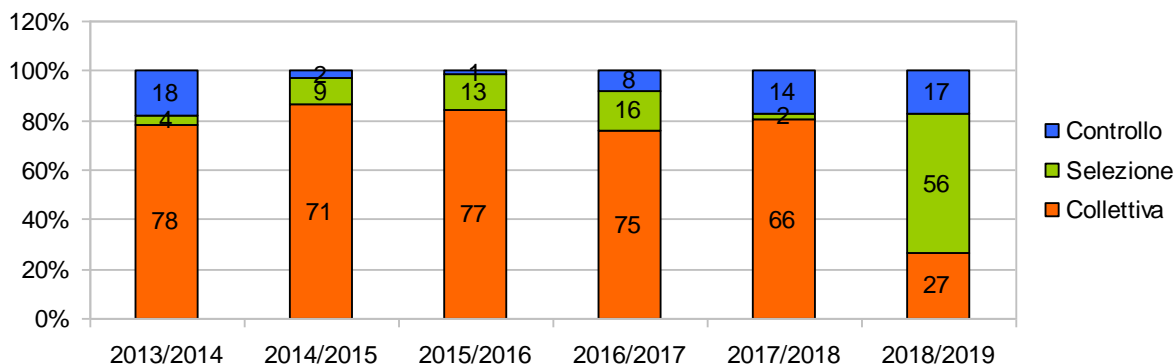
Tabella 10 - Quadro degli abbattimenti di cinghiale nei diversi distretti di gestione.

Distretto	PA _{min}	Collettiva	Selezione	Controllo	Totale
DG-A01	130	245	41	-	286
DG-B01	50	59	11	-	70
Zona C	Non previsto	266	219	171	656
TOTALE:		570	271	171	1012

Totale cinghiali abbattuti



Sforzo di caccia diviso per modalità di prelievo (%)



7.2.1 Prelievo in braccata e girata

Il prelievo in forma collettiva rappresenta circa il 56% del totale abbattuto. Nella seguente tabella viene riassunto il quadro degli abbattimenti di cinghiale nei diversi distretti di gestione, in funzione del numero di battute, del numero di cinghiali abbattuti e dei valori minimo e massimo individuati nel Piano di Prelievo.

Tabella 11 - Quadro degli abbattimenti di cinghiale nei diversi distretti di gestione.

DG	Squadra/ Gruppo di girata	Num battute	Capi abbattuti	Sforzo	PA minimo	PA massimo
DG-A01	Il Grifo	26	71	2,7		
	Cobra	31	174	5,6		
Totale DG-A01:		57	245	4,1	130	327
Media DG-A01:		28,5	122,5			
DG-B01	I Solenghi	10	4	0,4		
	La Marina	9	2	0,2		
	Marinozzi	18	15	0,8		
	Diavoli Neri	24	38	1,6		
Totale DG-B01:		61	59	0,7	50	257
Media DG-B01:		15,2	14,7			
Zona C	Cleb del Cinghiale	22	15	0,7		
	Due Monti	10	12	1,2		
	Cemento Armato	20	20	1,0		
	Aper Faleronensis	33	40	1,2		
	Le Iene	31	39	1,2		
	La Pesante	39	140	3,6		
Totale Zona C:		155	266	1,5	Non previsto	Nessun limite
Media Zona C:		25,8	44,0			
TOTALE ATC:		273	570	2,1	180	584

Nel complesso sono state effettuate 273 battute (81 in braccata e 192 in girata) con una media di 28,5 battute per le squadre in braccata della Zona A e di 25,8 battute per i gruppi di girata in Zona C.

Tabella 12 – Numero di braccate in funzione del numero dei partecipanti

Classe	N	%
Battute con 16 partecipanti	10	12,3
Battute con 16-20 partecipanti	30	37,0
Battute con 21-30 partecipanti	35	43,2
Battute con 31-40 partecipanti	6	7,4
Battute con >40 partecipanti	0	0
Totale:	81	100

Numero di braccate in funzione del numero di partecipanti

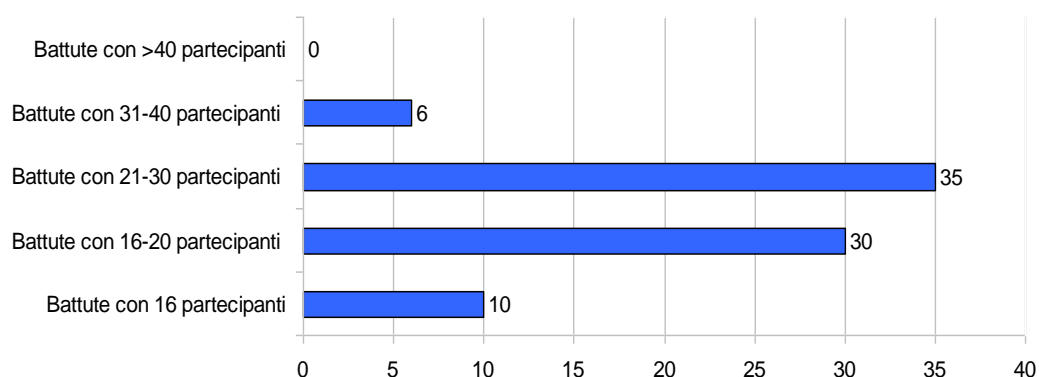


Tabella 13 - Partecipazione alle battute. Numero minimo e massimo dei componenti; numero medio degli ospiti per giornata di braccata.

Squadra	Minimo	Massimo	Media ospiti
Il Grifo-Zanna B.	16	24	0,9
Cobra-Club del C.	19	41	0,6
Diavoli Neri	16	25	0,7
Media	17	94	0,7

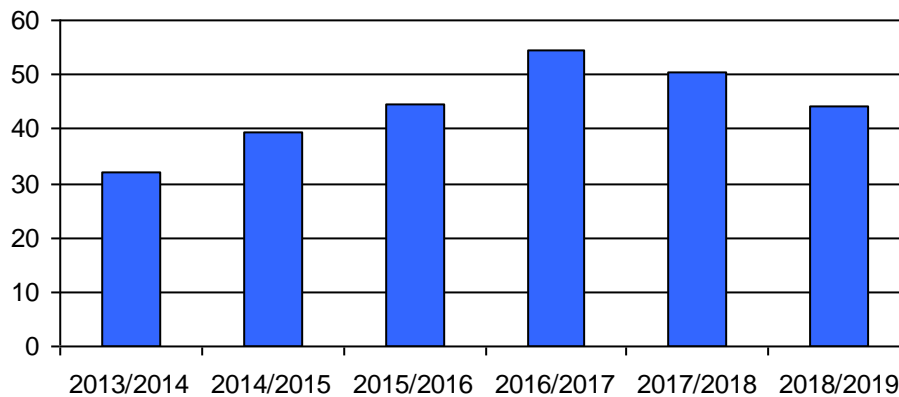
Tabella 14 - Partecipazione alle girate. Numero medio, minimo e massimo dei componenti e numero medio degli ospiti per giornata di braccata.

Squadra	Media	Minimo	Massimo	Media ospiti
Aper Faleronensis	6,9	4	8	0,4
I Solenghi	6,1	5	7	1,2
Marina	6,1	5	8	0,2
Marinozzi	7,5	5	8	0,3
Due Monti	5,6	5	7	0,8
Le Iene	7,6	6	8	0,3
Cleb del Cinghiale	6,2	5	8	0,7
La Pesante	7,2	5	8	0,6
Cemento Armato	4,7	4	6	1,3
Media:	6,4	4,8	7,5	0,6

Tabella 15 - Numero battute per mese, abbattimenti e rapporto abbattimento battuta.

Battute	Numero eventi	%
Battute senza abbattimenti	122	44
Battute con 1 cinghiale abbattuto	43	15,5
Battute con 2 cinghiali abbattuti	30	10,8
Battute con 3 cinghiali abbattuti	25	9
Battute con 4 – 5 cinghiali abbattuti	26	9,4
Battute con 6 – 7 cinghiali abbattuti	15	5,4
Battute con 8 – 10 cinghiali abbattuti	9	3,3
Battute con 11 – 20 cinghiali abbattuti	6	2,2
Battute con più di 20 cinghiali abbattuti	1	0,4
TOTALE:	277	100

% braccate/girate senza abbattimento



7.3.1 Prelievo in forma selettiva

Il prelievo in forma selettiva rappresenta il 26,7% del totale abbattuto. Il numero massimo di cinghiali prelevabili dai selecacciatori assegnati alle UG-cinghiale ha previsto una assegnazione di massimo 4 capi per selecacciatori della Zona A e B, senza distinzione di sesso e classe di età, nei criteri previsti dal Calendario Venatorio Regionale; tale numero doveva rientrare nel PA definito per l'UG-A01 e UG-B01.

Tabella 16 - Numero massimo di individui prelevabili dai cacciatori di selezione nei DG-cinghiale per la stagione venatoria 2018/2019

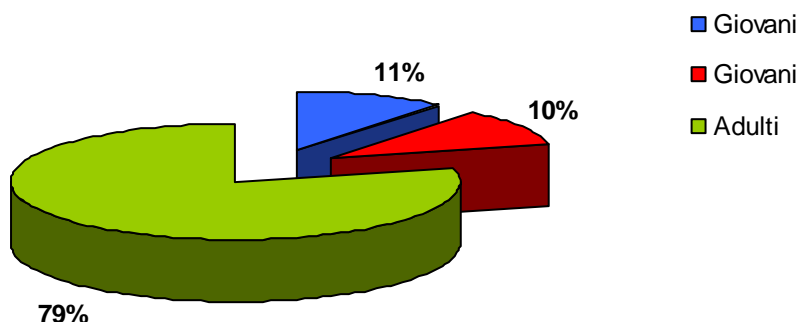
DG-cinghiale	Numero di selecacciatori ammessi al prelievo	Piano di prelievo massimo (N. individui)	% sul PA max
DG-A01	26	104	32
DG-B01	18	72	28
Zona C	103	illimitato	--

Tabella 17 - Quadro di sintesi delle uscite e sforzo di caccia.

ATC	Cinghiali abbattuti	% sul piano di prelievo	Sforzo
DG-A01	41	39,4	1,0
DG-B01	11	15,3	0,7
Zona C	219	-	-
TOTALE:	271		-

Selezione: frequenza classi di età capi abbattuti

Selezione: frequenza classi di età capi abbattuti



7.3.2 Prelievo sotto forma di controllo

Il prelievo sotto forma di controllo rappresenta il 16,9% del totale abbattuto. I dati si riferiscono agli abbattimenti della specie cinghiale negli Istituti protetti e nel TGPC, entrambi ricadenti nel territorio della Zona C. Sono stati abbattuti (marzo 2018 – febbraio 2019) 171 individui (61 M; 110 F) mediante la tecnica della girata, applicata complessivamente su 53 interventi; lo sforzo di controllo, pertanto, è pari a 3,2 abbattimenti/intervento, conforme e superiore nel valore medio dello sforzo di caccia collettiva calcolato sul territorio dell'ATC e superiore rispetto ai valori dello scorso anno.

7.4 Struttura della popolazione

La struttura della popolazione esprime il rapporto sessi e classi di età del campione abbattuto. I dati sono riferiti al prelievo in forma di selezione, che ammonta complessivamente a 271 cinghiali.

Tabella 18 - Classi di età e di sesso.

Classe di età	N. individui	%
Maschi giovani	20	66,6
Femmine giovani	10	33,3
Totale giovani:	30	11
Maschi subadulti	17	62,9
Femmine subadulte	10	37,1
Totale subadulti:	27	9,9
Maschi adulti	148	69,1
Femmine adulte	66	30,9
Totale adulti:	214	53
TOTALE:	271	78,9

Nell'ultimo triennio si osserva una progressiva riduzione nell'abbattimento delle classi giovanili (0-12 mesi) ed una oscillazione di quello delle classi adulte e subadulte, le cui variazioni potrebbero essere in parte relazionabili ad errori di determinazione; spesso, infatti, l'attribuzione di una classe di età viene effettuata (erroneamente) sulla base della colorazione del mantello e sul peso e non tenendo conto della dentatura.

7.5 Analisi biometrica

L'analisi biometrica è stata effettuata sui cinghiali abbattuti in forma collettiva e con la selezione (841 cinghiali). Le misurazioni biometriche mancanti risultano indeterminate (ND).

Tabella 19 – Misure biometriche (min-max) nelle diverse classi di sesso e di età.

ADULTI	Maschi	Femmine
Lunghezza testa-tronco	100 – 210	90 – 190
Lunghezza testa	25 - 60	30 – 60
Altezza garrese	30 – 80	15 – 85
Lunghezza orecchio	10 – 20	8 – 25
Lunghezza garretto	15 – 45	20 – 45
Lunghezza coda	15 – 40	15 – 40
SUBADULTI	Maschi	Femmine
Lunghezza testa-tronco	60 – 165	60 – 140
Lunghezza testa	20 – 50	15 – 50
Altezza garrese	30 – 80	30 – 70
Lunghezza orecchio	8 – 20	5 – 20
Lunghezza garretto	10 – 40	10 – 30
Lunghezza coda	10 – 30	5 – 30
PICCOLI	Maschi	Femmine
Lunghezza testa-tronco	60 – 120	60 – 110
Lunghezza testa	18 – 35	15 – 30
Altezza garrese	30 – 60	30 – 65
Lunghezza orecchio	5 – 10	5 – 10
Lunghezza garretto	10 – 30	10 – 25
Lunghezza coda	10 – 20	10 – 20